

ПРОЕКТНАЯ ОРГАНИЗАЦИЯ:



**Проектно-строительная
компания**

Общество с ограниченной ответственностью
Проектно-строительная компания
«Дорожная Индустрия Алтай»

Исполнительный директор

ООО ПСК «Дорожная Индустрия Алтай»


 / Д.А. Шишаев /



УТВЕРЖДАЮ:

Глава Первомайского сельсовета
Егорьевского района Алтайского края





/ М.В. Пенькова /



2018 г.

ПРОЕКТ ОРГАНИЗАЦИИ ДОРОЖНОГО ДВИЖЕНИЯ

НА УЛИЦУ СЕВЕРНУЮ

КМ 0+000 – КМ 0+568

п. Мирный Егорьевского района Алтайского края

Том - 3

Барнаул – 2018

Список исполнителей

Руководитель проекта:

Шишаев Дмитрий Александрович – исполнительный директор ООО ПСК «Дорожная Индустрия Алтай»

Исполнители:

Абрамцов Дмитрий Валерьевич – инженер-проектировщик ООО ПСК «Дорожная Индустрия Алтай»

Воон Евгений Вячеславович – инженер-проектировщик ООО ПСК «Дорожная Индустрия Алтай»

Чайников Роман Юрьевич – инженер-проектировщик ООО ПСК «Дорожная Индустрия Алтай»

Щеглов Ярослав Викторович – инженер-проектировщик ООО ПСК «Дорожная Индустрия Алтай»

Условные обозначения:



2.4 - Существующий дорожный знак
2.4 - Номер знака по ГОСТ Р 52290-2004
7 - Месторасположение знака



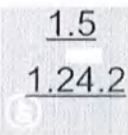
2.4 - Проектируемый дорожный знак



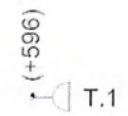
2.4 - Демонтируемый дорожный знак



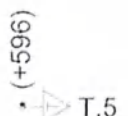
2.4 - Переносимый дорожный знак




1.5
1.24.2 - Дорожная разметка по ГОСТ Р 51256-2011




(+596)
T.1 - Транспортный светофор типа Т.1



(+596)
T.5 - Транспортный светофор типа Т.5



(+596)
T.7 - Транспортный светофор типа Т.7



(+596)
П.1 - Пешеходный светофор типа П.1



- Автобусная остановка



- Мостовое сооружение



- Проектируемый тротуар



- Существующий тротуар



- Проектируемое освещение



- Существующее освещение



(+520)
- Проектируемое пешеходное ограждение



(+520)
- Существующее пешеходное ограждение



- Покрытие проезжей части: асфальтобетон, цементобетон



- Покрытие проезжей части: грунт



- Покрытие проезжей части: гравий, щебень



- Проектируемая искусственная дорожная неровность (ИДН)



- Существующая искусственная дорожная неровность (ИДН)

Введение

Целью разработки ПОДД является оптимизация методов организации дорожного движения на автомобильной дороге или отдельных ее участках для повышения пропускной способности и безопасности движения транспортных средств и пешеходов.

Исходными данными для выполнения проекта являются:

- карта п. Мирный Егорьевского района Алтайского края в масштабе 1:5000;
- данные из открытых Интернет-источников;
- материалы обследования улично-дорожной сети.

Проект организации дорожного движения (далее - ПОДД) разрабатывается на основании пункта 2 статьи 21 Федерального закона «О безопасности дорожного движения» № 196-ФЗ от 10 декабря 1995 г (с изменениями на 1 мая 2016 года).

При разработке ПОДД необходимо руководствоваться законодательством Российской Федерации, нормативными правовыми актами федеральных органов исполнительной власти, правилами, стандартами, техническими нормами, а также нормативными правовыми актами субъектов Российской Федерации.

Проект выполнен в соответствии с требованием следующих нормативных документов:

- Федерального закона №196-ФЗ от 10.12.1995 «О безопасности дорожного движения»(с изменениями от 2 марта 1999 г., 25 апреля 2002 г., 10 января 2003 г., 22 августа 2004 г., 18 декабря 2006 г., 8 ноября, 1 декабря 2007 г., 30 декабря 2008 г., 25 ноября 2009 г., 23 июля 2010 г., 1 мая 2016 г.);
- Положения «О порядке разработки и утверждении проектов по организации дорожного движения на автомобильных дорогах» Москва 2006;

– Приказа Министерства Транспорта РФ от 17.03.2015 №43 «Об утверждении Правил подготовки проектов и схем организации дорожного движения»;

– Порядка разработки и утверждения проектов организации дорожного движения на автомобильных дорогах (письмо МВД РФ от 02.08.2006 № 13/6-3853, Росавтодора от 07.08.2006 № 01-29/5313 «О порядке разработки и утверждения проектов организации дорожного движения на автомобильных дорогах»;

– Указа Президента РФ от 15.06.1998 №711 «О дополнительных мерах по обеспечению безопасности дорожного движения» (с изменениями на 1 апреля 2015 года);

– Постановления Правительства РФ от 03.10.2013 №864 О федеральной целевой программе «Повышение безопасности дорожного движения в 2013-2020 годах» (с изменениями на 29.10.2015);

– ГОСТ Р 52289-2004 «Технические средства организации дорожного движения. Правила применения дорожных знаков, разметки, светофоров, дорожных ограждений и направляющих устройств» Утвержден и введен в действие Приказом Федерального агентства по техническому регулированию и метрологии от 15 декабря 2004 г. N 120-ст. Изменение № 1 ГОСТ Р 52289-2004 введено в действие Приказом Федерального агентства по техническому регулированию и метрологии от 8 декабря 2005 года N 306-ст.;

– ГОСТ Р 52290-2004 «Технические средства организации дорожного движения. Знаки дорожные Общие технические требования»(в ред. поправки от 01.04.2006, ИУС N 4, 2006);

– ГОСТ Р 51256-2018 «Технические средства организации дорожного движения. Разметка дорожная. Типы и основные параметры. Общие технические требования»;

– ГОСТ 32846-2014 «Дороги автомобильные общего пользования. Элементы обустройства. Классификация»;

- ГОСТ 33151-2014 «Дороги автомобильные общего пользования. Элементы обустройства. Технические требования. Правила применения»;
- ГОСТ Р 52766-2007 «Дороги автомобильные общего пользования. Элементы обустройства. Общие требования»;
- СП 34.13330.2012 «Автомобильные дороги»;
- ОДМ 218.4.005-2010 «Рекомендации по обеспечению безопасности движения на автомобильных дорогах»;
- ГОСТ Р 52398-2005 «Классификация автомобильных дорог. Основные параметры и требования»;
- ГОСТ Р 52399-2005 «Геометрические элементы автомобильных дорог»;
- ГОСТ Р 52575-2006 «Дороги автомобильные общего пользования. Материалы для дорожной разметки. Технические требования»;
- ГОСТ Р 52605-2006 «Технические средства организации дорожного движения. Искусственные неровности. Общие технические требования. Правила применения»;
- ГОСТ Р 52606-2006 «Технические средства организации дорожного движения. Классификация дорожных ограждений»;
- ГОСТ 33127-2014 «Дороги автомобильные общего пользования. Ограждения дорожные. Классификация»;
- ГОСТ Р 52607-2006 «Технические средства организации дорожного движения. Ограждения дорожные удерживающие боковые для автомобилей. Общие технические требования»;
- ОСТ 218.1.002-2003 Автобусные остановки на автомобильных дорогах. Общие технические требования;
- ГОСТ Р 50597-93 «Автомобильные дороги и улицы. Требования к эксплуатационному состоянию, допустимому по условиям обеспечения безопасности дорожного движения»;

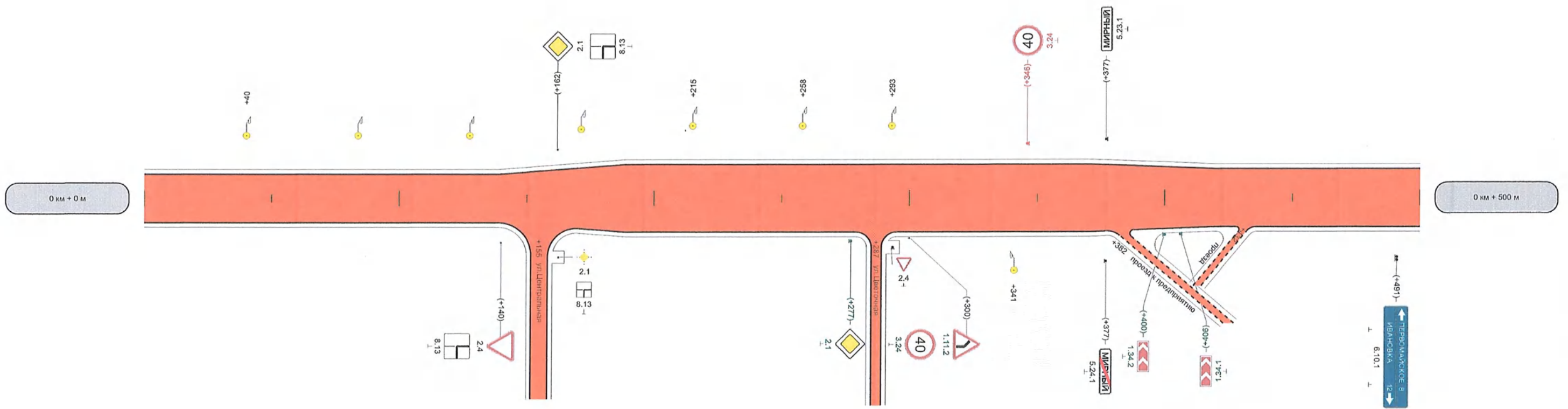
- ГОСТ Р 52044-2003 «Наружная реклама на автомобильных дорогах и территориях городских и сельских поселений. Общие технические требования к средствам наружной рекламы. Правила размещения»;

- Правил дорожного движения РФ
- Методического пособия «Организация дорожного движения в городах» МВД РФ, НИЦ ГАИ, Транспорт, М., 1995г.;
- Методических рекомендаций «Организация дорожного движения в городе (Обследование дорожно-транспортных условий)», МВД СССР, ВНИИ, М., 1988г.

В процессе выполнения проекта проведены следующие работы:

- комплексное обследование улично-дорожной сети, транспортных и пешеходных потоков, существующих технических средств организации движения;
- анализ существующей системы организации дорожного движения и условий проезда по магистралям;
- проверка на соответствие нормативной документации системы организации дорожного движения;
- обоснование внедрения и модернизации технических средств регулирования движения, изменения технологии управления дорожным движением.

Элементы дороги в продольном профиле					
Кривые в плане					
Видимость автомобиля в прямом направлении					
Характеристики проезжей части	5,00	164	7,00	395	6,00



Горизонтальная дорожная разметка слева	
Горизонтальная дорожная разметка справа	
Тротуары слева	
Тротуары справа	

Элементы дороги в продольном профиле		
Кривые в плане		
Видимость автомобиля в прямом направлении		
Характеристики проезжей части	6,00	



Горизонтальная дорожная разметка слева	
Горизонтальная дорожная разметка справа	
Тротуары слева	
Тротуары справа	

Ведомость размещения дорожных знаков

Дорога: 0000001 - п.Мирный_ул.Северная

Участок: 0,000 - 0,568 км.

№ п/п	Номер знака по ГОСТ Р 52290-2004	Наименование знака	Типоразмер знака	Площадь знаков, м2 (для знаков индивидуального проектирования)	Адрес, км + м	Установлено / требуется установить или демонтировать	Количество	Месторасположение
1	2	3	4	5	6	7	8	9
		Предупреждающие знаки						
1	1.11.1	Опасный поворот	2		0+506	Требуется установить	1	слева
2	1.11.2	Опасный поворот	2		0+300	Требуется установить	1	справа
3	1.34.1	Направление поворота	2		0+406	Требуется установить	1	справа
4	1.34.2	Направление поворота	2		0+400	Требуется установить	1	справа
		Итого установлено:						
		Итого перенести:						
		Итого временных:						
		Итого демонтировать:						
		Итого требуется установить:					4	
		Итого:					4	
		Знаки приоритета						
5	2.1	Главная дорога	2		0+162	Установлено	1	слева
6	2.1	Главная дорога	2		0+277	Требуется установить	1	справа
7	2.3.2	Примыкание второстепенной дороги	2		0+566	Установлено	1	слева на пересечении
8	2.4	Уступите дорогу	2		0+140	Установлено	1	справа
9	2.4	Уступите дорогу	2		0+552	Установлено	1	справа
		Итого установлено:					4	
		Итого перенести:						
		Итого временных:						
		Итого демонтировать:						
		Итого требуется установить:					1	
		Итого:					5	
		Запрещающие знаки						
10	3.24	Ограничение максимальной скорости	2		0+300	Требуется установить	1	справа
11	3.24	Ограничение максимальной скорости	2		0+346	Перенести	1	слева
12	3.24	Ограничение максимальной скорости	2		0+506	Требуется установить	1	слева
		Итого установлено:						
		Итого перенести:					1	
		Итого временных:						
		Итого демонтировать:						
		Итого требуется установить:					2	
		Итого:					3	
		Предписывающие знаки						
		Итого установлено:						
		Итого перенести:						
		Итого временных:						

		Итого демонтировать:						
		Итого требуется установить:						
		Итого:						
		Знаки особых предписаний						
13	5.23.1	Начало населенного пункта		0,33	0+377	Установлено	1	слева
14	5.24.1	Конец населенного пункта		0,33	0+377	Установлено	1	справа
		Итого установлено:					2	
		Итого перенести:						
		Итого временных:						
		Итого демонтировать:						
		Итого требуется установить:						
		Итого:					2	
		Информационные знаки						
15	6.10.1	Указатель направления		2,03	0+491	Установлено	1	справа
		Итого установлено:					1	
		Итого перенести:						
		Итого временных:						
		Итого демонтировать:						
		Итого требуется установить:						
		Итого:					1	
		Знаки сервиса						
		Итого установлено:						
		Итого перенести:						
		Итого временных:						
		Итого демонтировать:						
		Итого требуется установить:						
		Итого:						
		Знаки дополнительной информации(таблички)						
16	8.13	Направление главной дороги	2		0+140	Установлено	1	справа
17	8.13	Направление главной дороги	2		0+162	Установлено	1	слева
		Итого установлено:					2	
		Итого перенести:						
		Итого временных:						
		Итого демонтировать:						
		Итого требуется установить:						
		Итого:					2	
		Всего установлено:					9	
		Всего перенести:					1	
		Всего временных:						
		Всего демонтировать:						
		Всего требуется установить:					7	
		Всего:					17	

Ведомость размещения искусственного освещения

Дорога: 0000001 - п.Мирный_ул.Северная


Участок: 0,000 - 0,568 км.

№ п/п	Начало участка, км+м	Конец участка, км+м	Объект установки	Количество опор / светильников	Протяженность, м			Расположение
					Проектируемые в соответствии с нормативными документами, м	Фактически установленные, м	Потребность в установке, м	
1	2	3	4	5	6	7	8	9
1	0+040	0+215		5/5	175	0	175	Слева
2	0+258	0+293		2/2	35	0	35	Слева
3	0+341	0+342		1/1	1	0	1	Справа
Итого:				8/8	211	0	211	

Ведомость знаков индивидуального проектирования

Дорога: 0000001 - п.Мирный_ул.Северная
 Участок: 0,000 - 0,568 км.

№ п/п	Адрес, км + м	Расположение	Код знака по ГОСТ	Схема знака	Высота литерной площадки, мм	Габаритные размеры знака, мм
1	2	3	4	5	6	7
1	0+377	справа	5.24.1		150	1100x300
2	0+377	слева	5.23.1		150	1100x300
3	0+491	справа	6.10.1		150	2900x700



Номер знака: 5.24.1. "Конец населенного пункта"

Площадь: 0,33 кв. м

Количество: 1 шт.

Местоположение: 0,377 км, справа

Дорога: 1 00001 п.Мирный_ул.Северная


Фон знака: белый

Размеры надписей даны по границам литерных площадок слов (символов)

Ширина литерных площадок сокращена п. 4.9. ГОСТ Р 52290-2004

Размеры надписей даны по границам слов (символов)





Номер знака: 5.23.1. "Начало населенного пункта"

Площадь: 0,33 кв. м

Количество: 1 шт.

Местоположение: 0,377 км, слева

Дорога: 1 00001 п.Мирный_ул.Северная

Фон знака: белый

Размеры надписей даны по границам литерных площадок слов (символов)

Ширина литерных площадок сокращена п. 4.9. ГОСТ Р 52290-2004

Размеры надписей даны по границам слов (символов)





Номер знака: 6.10.1. "Указатель направлений"

Площадь: 2,03 кв. м

Количество: 1 шт.

Местоположение: 0,491 км, справа

Дорога: 1 00001 п.Мирный_ул.Северная

Фон знака: синий

Размеры надписей даны по границам литерных площадок слов (символов)

Ширина литерных площадок сокращена п. 4.9. ГОСТ Р 52290-2004

Размеры надписей даны по границам слов (символов)

